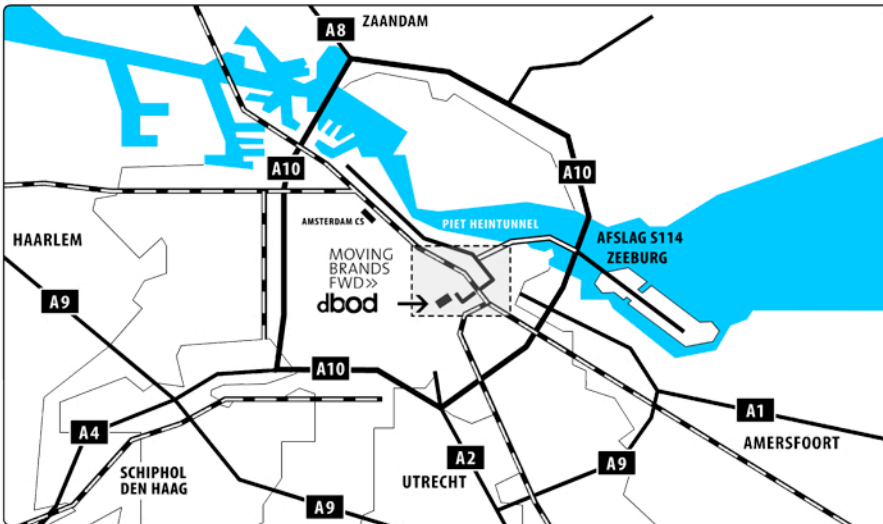
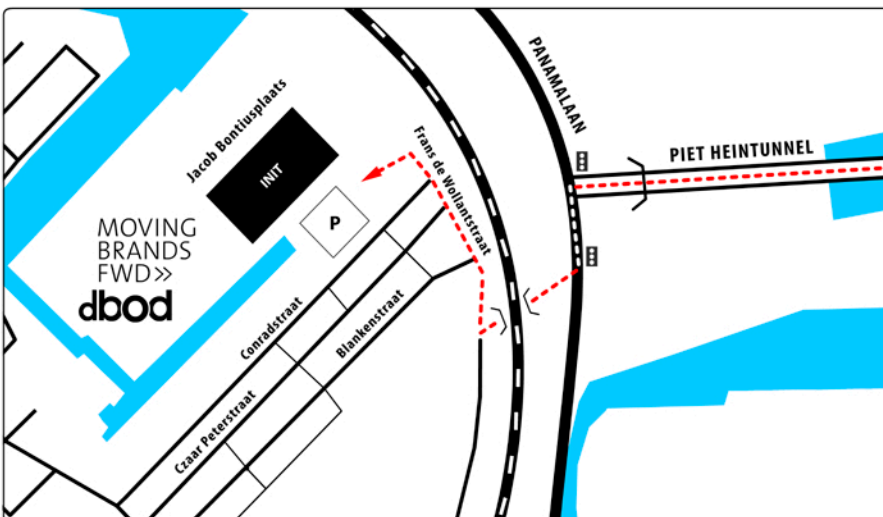


# ROUTEBESCHRIJVING >>



OVERZICHTSKAART



DETAILKAART

**Let op:**

De Jacob Bontiusplaats is nog niet bekend in veel navigatiesystemen. Voer daarom het einde van de Frans de Wollantstraat in om naar het INIT gebouw geleid te worden.

**Met de auto**

Vanuit richting Zaandam, Den Haag, Utrecht en Amersfoort volgt u Ringweg A10. U neemt de afslag S114 (Zeeburg). Bij het eind van de afrit gaat u linksaf richting centrum. Na de Piet Heintunnel slaat u bij het verkeerslicht linksaf. Bij het eerstvolgende verkeerslicht slaat u rechtsaf, u rijdt onder het spoor door en gaat met de bocht mee naar rechts. U volgt de weg rechtdoor, over de tramrails en u rijdt direct het Oostenburgereiland op. U gaat links door de slagboom en kunt parkeren op parkeerterrein. U loopt links langs het glazen INIT gebouw en om de hoek neemt u de tweede ingang.

**Met het openbaar vervoer**

Vanaf Amsterdam CS neemt u tram 26 (IJburg) en stapt uit bij de halte Rietlandpark. U loopt naar boven en gaat naar rechts en steekt de weg over. U loopt onder het spoorviaduct door en slaat u direct rechtsaf het INIT terrein op. INIT is het grote glazen gebouw aan uw linkerhand. U loopt links langs het INIT gebouw en om de hoek neemt u de tweede ingang.

# ROUTE IN HET INIT GEBOUW >>

De hoofdingang bevindt zich aan de achterzijde van het INIT gebouw.

Binnen gaat u de roltrappen op.

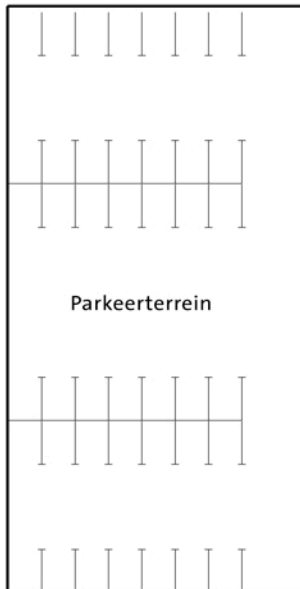
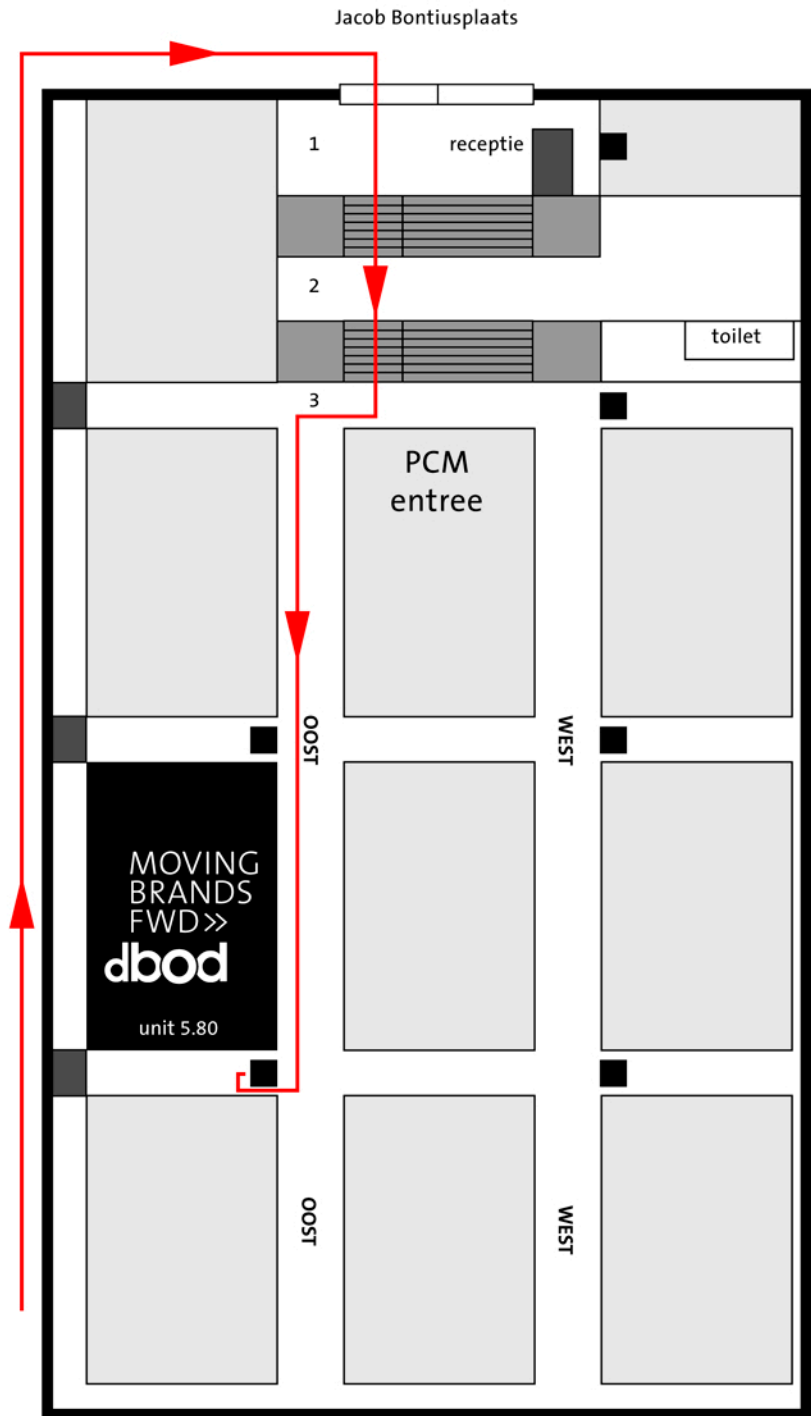
Boven aangekomen gaat u de rechter gang (oost) in.

Neem de tweede lift aan uw rechterhand, naar de 5e verdieping (unit 5.80).

U bent gearriveerd.



Oostenburgervaart



MOVING  
BRANDS  
FWD >>  
**dbod**